

# FARET TACHIKAWA ART MAP

ファーレ立川アートマップ

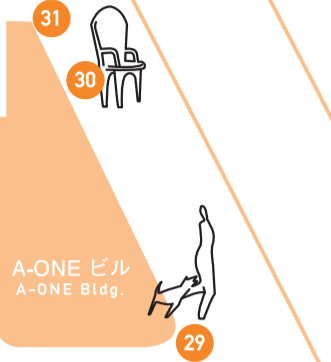
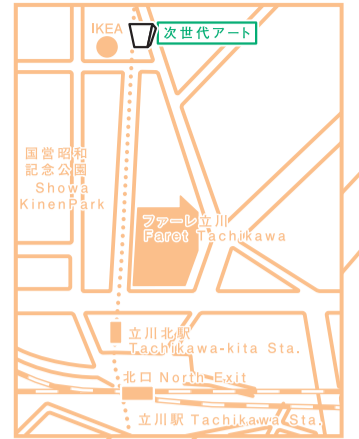


無料アプリをダウンロードしよう!

iPhoneはこちら Androidはこちら

対象OS: iOS Version8.0以降 対象OS: Android Version4.3以降

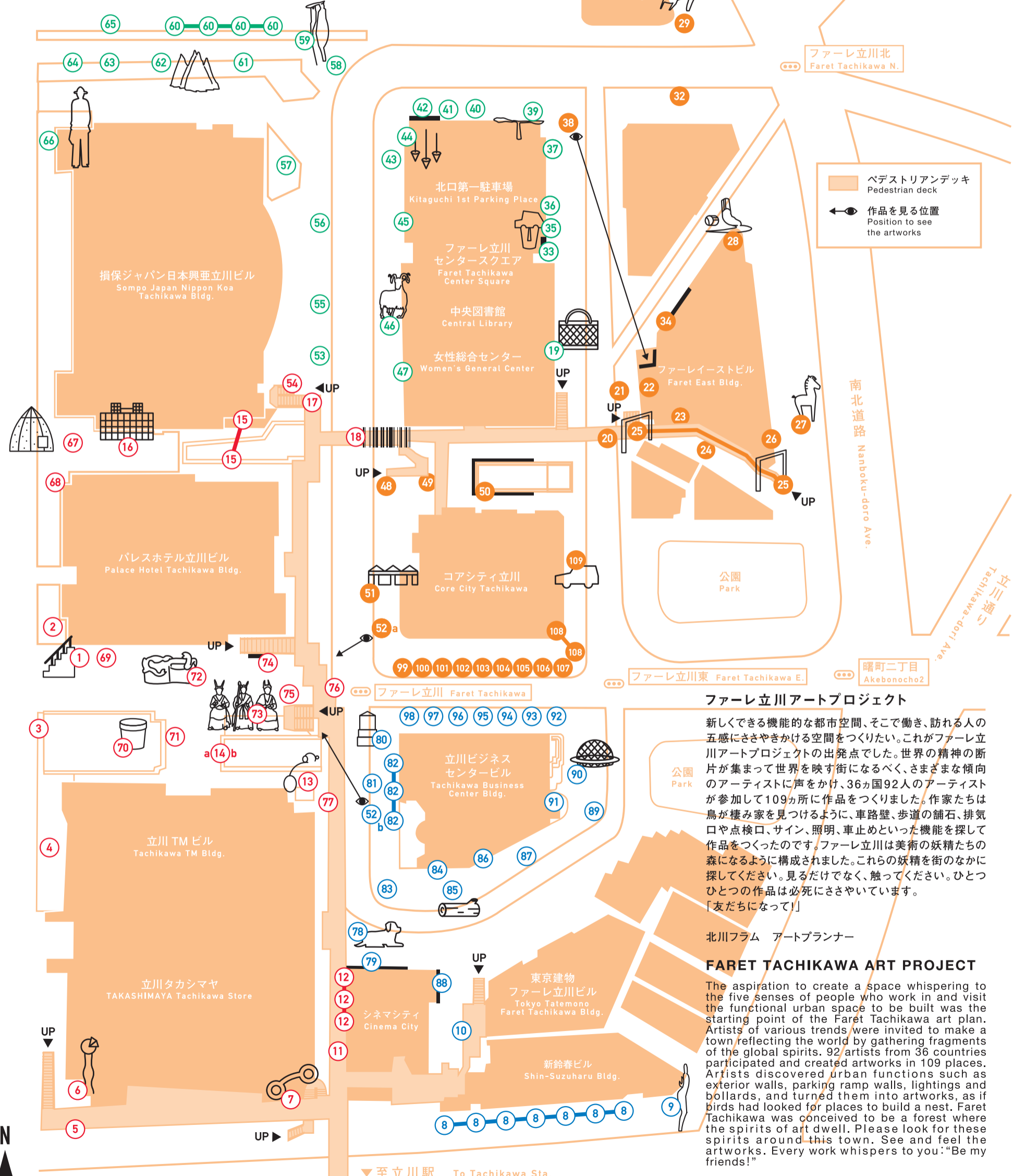
ファーレナビ / FARET NAVI



ファーレ立川北  
Faret Tachikawa N.

ペデストリアンデッキ  
Pedestrian deck

作品を見る位置  
Position to see the artworks



## ファーレ立川アートプロジェクト

新しくできる機能的な都市空間、そこで働き、訪れる人の五感にささやきかける空間をつくりたい。これがファーレ立川アートプロジェクトの出発点でした。世界の精神の断片が集まって世界を映す街になるべく、さまざまな傾向のアーティストに声をかけ、36カ国92人のアーティストが参加して109カ所に作品をつくりました。作家たちは鳥が棲み家を見つけるように、車路壁、歩道の舗石、排気口や点検口、サイン、照明、車止めといった機能を探して作品をつくったのです。ファーレ立川は美術の妖精たちの森になるように構成されました。これらの妖精を街のなかに探してください。見るだけでなく、触ってください。ひとつひとつの作品は必死にささやいています。「友だちになって!」

北川フラム アートプランナー

## FARET TACHIKAWA ART PROJECT

The aspiration to create a space whispering to the five senses of people who work in and visit the functional urban space to be built was the starting point of the Faret Tachikawa art plan. Artists of various trends were invited to make a town reflecting the world by gathering fragments of the global spirits. 92 artists from 36 countries participated and created artworks in 109 places. Artists discovered urban functions such as exterior walls, parking ramp walls, lightings and bollards, and turned them into artworks, as if birds had looked for places to build a nest. Faret Tachikawa was conceived to be a forest where the spirits of art dwell. Please look for these spirits around this town. See and feel the artworks. Every work whispers to you: "Be my friends!"

Fram Kitagawa Art Planner

多摩モノレール  
Tama Monorail

南北道路  
Nanboku-doro Ave.

立川三軒  
Tachikawa-dori Ave.



▼至立川駅 To Tachikawa Sta.

緑川通り Midorikawa-dori Ave.